



МЭРИЯ ГОРОДА НОВОСИБИРСКА

ПОСТАНОВЛЕНИЕ

От 16.06.2026

№ 5716

Об установлении публичного сервитута в целях размещения и эксплуатации объекта электросетевого хозяйства по ул. Новой в Заельцовском районе

На основании ходатайства об установлении публичного сервитута акционерного общества «Региональные электрические сети» (ИНН 5406291470, ОГРН 1045402509437, адрес: Российская Федерация, Новосибирская область, город Новосибирск, ул. Якушева, 16а), в соответствии со статьей 23, главой V.7 Земельного кодекса Российской Федерации, Федеральным законом от 06.10.2003 № 131-ФЗ «Об общих принципах организации местного самоуправления в Российской Федерации», руководствуясь Уставом города Новосибирска, ПОСТАНОВЛЯЮ:

1. Установить публичный сервитут в целях размещения и эксплуатации объекта электросетевого хозяйства «Строительство ЛЭП-0,4 кВ для технологического присоединения энергопринимающих устройств Заявителя: ИП Маликова Г. по адресу: г. Новосибирск, ул. Новая, 24», его неотъемлемых технологических частей, необходимых для организации электроснабжения населения и подключения (технологического присоединения) к сетям инженерно-технического обеспечения, в отношении:

части земельного участка с кадастровым номером 54:35:033085:6, местоположение земельного участка: установлено относительно ориентира, расположенного в границах участка, ориентир – жилой дом, адрес ориентира: Российская Федерация, Новосибирская область, город Новосибирск, ул. Новая, 3;

части земельного участка с кадастровым номером 54:35:033085:9, местоположение земельного участка: установлено относительно ориентира, расположенного в границах участка, ориентир – жилой дом, адрес ориентира: Российская Федерация, Новосибирская область, город Новосибирск, ул. Новая, 5;

части земельного участка с кадастровым номером 54:35:033085:685, адрес земельного участка: Российская Федерация, Новосибирская область, город Новосибирск.

2. Утвердить границы публичного сервитута согласно приложению к настоящему постановлению.

3. Публичный сервитут устанавливается на 49 лет.

4. Срок, в течение которого использование земельных участков, указанных

в пункте 1 настоящего постановления, в соответствии с их разрешенным использованием будет невозможно или существенно затруднено в связи с осуществлением публичного сервитута, – два месяца.

5. Документ, обосновывающий необходимость установления публичного сервитута, предусмотренный подпунктом 6 пункта 2 статьи 39.41 Земельного кодекса Российской Федерации, – условия типового договора об осуществлении технологического присоединения к электрическим сетям (в целях технологического присоединения энергопринимающих устройств, максимальная мощность которых до 670 кВт включительно) № 53-25-17737.

6. Порядок установления зон с особыми условиями использования территорий и ограничения прав на земельные участки, указанные в пункте 1 настоящего постановления, определить в соответствии с постановлением Правительства Российской Федерации от 24.02.2009 № 160 «О порядке установления охранных зон объектов электросетевого хозяйства и особых условий использования земельных участков, расположенных в границах таких зон».

7. Плата за публичный сервитут в отношении земельного участка, указанного в абзаце четвертом пункта 1 настоящего постановления, устанавливается в размере 0,01 % кадастровой стоимости такого земельного участка за каждый год использования этого земельного участка и вносится единовременным платежом за весь срок публичного сервитута до начала его использования, но не позднее шести месяцев со дня издания постановления.

8. Установить график проведения строительно-монтажных работ при осуществлении размещения объекта электросетевого хозяйства в границах земельных участков, указанных в пункте 1 настоящего постановления, в течение двух месяцев со дня внесения сведений о публичном сервитуте в Единый государственный реестр недвижимости.

9. Акционерному обществу «Региональные электрические сети»:

привести земельные участки, указанные в пункте 1 настоящего постановления, в состояние, пригодное для их использования в соответствии с видом разрешенного использования, снести инженерное сооружение, размещенное на основании публичного сервитута, в сроки, предусмотренные пунктом 8 статьи 39.50 Земельного кодекса Российской Федерации;

заключить соглашения об осуществлении публичного сервитута с правообладателями земельных участков, указанных в абзацах втором, третьем пункта 1 настоящего постановления, в соответствии с положениями статьи 39.47 Земельного кодекса Российской Федерации.

10. Муниципальному бюджетному учреждению города Новосибирска «Институт градостроительного планирования» в течение пяти рабочих дней со дня издания постановления направить его копию в Управление Федеральной службы государственной регистрации, кадастра и картографии по Новосибирской области.

11. Департаменту строительства и архитектуры мэрии города Новосибирска в течение пяти рабочих дней со дня издания постановления:

разместить постановление на официальном сайте города Новосибирска в информационно-телекоммуникационной сети «Интернет»;

направить акционерному обществу «Региональные электрические сети» копию постановления, сведения о лицах, являющихся правообладателями земельных участков, указанных в пункте 1 настоящего постановления, способах связи с ними, копии документов, подтверждающих права указанных лиц на земельные участки.

12. Департаменту организационно-контрольной работы мэрии города Новосибирска в течение пяти рабочих дней со дня издания постановления обеспечить опубликование постановления.

13. Контроль за исполнением постановления возложить на заместителя мэра города Новосибирска – начальника департамента строительства и архитектуры мэрии города Новосибирска.

Мэр города Новосибирска

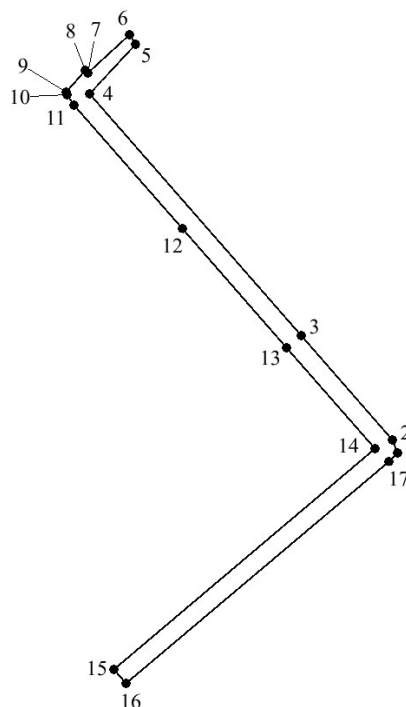
М.Г. Кудрявцев

Никулина
2275245
МБУ «ИГП»

**СВЕДЕНИЯ
о границах публичного сервитута**

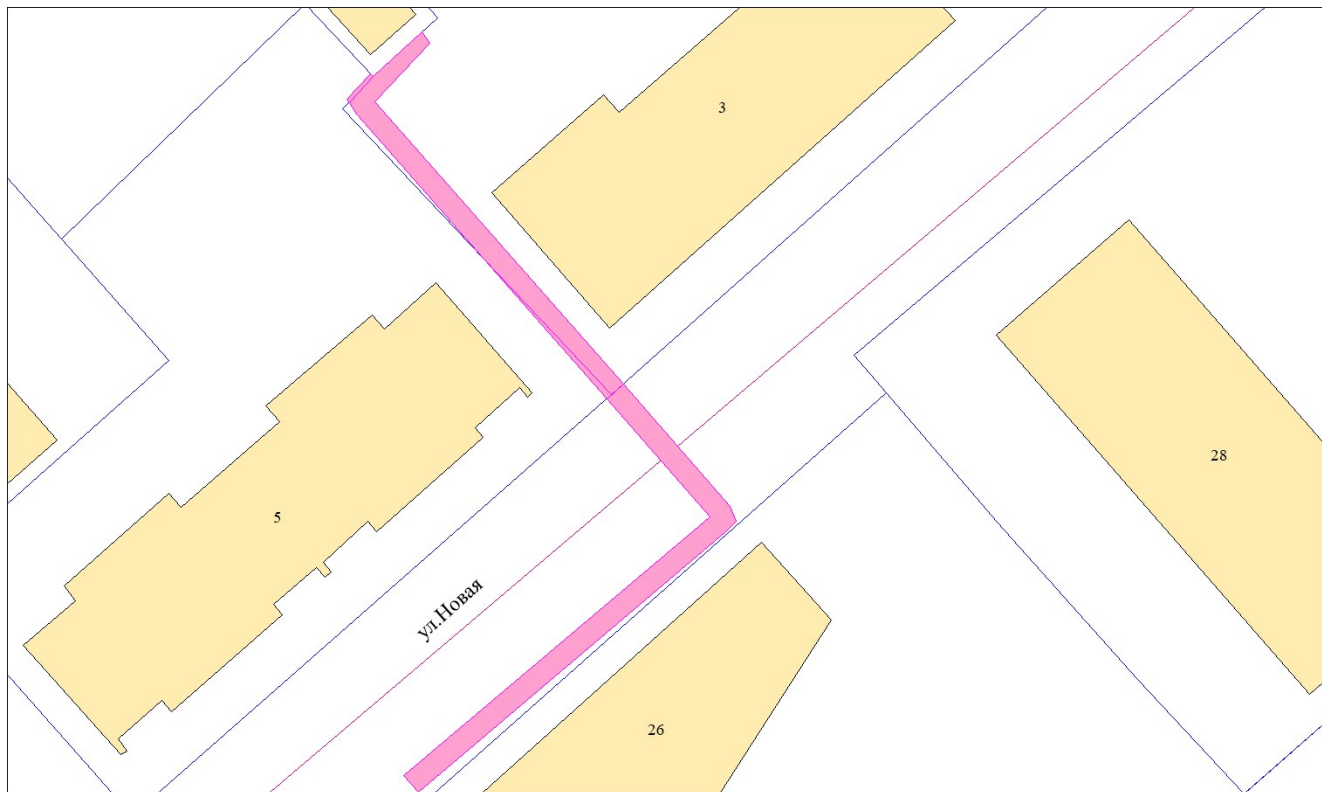
Площадь сферы действия публичного сервитута: 188 кв. м		
Обозначение характерных точек границ	Координаты, м	
	X	Y
1	2	3
1	492959,20	4199396,48
2	492960,58	4199395,91
3	492971,66	4199386,18
4	492997,36	4199363,60
5	493002,68	4199368,57
6	493003,71	4199367,91
7	492999,62	4199363,42
8	492999,86	4199363,20
9	492997,57	4199361,08
10	492997,29	4199361,26
11	492996,19	4199361,96
12	492983,01	4199373,54
13	492970,33	4199384,69
14	492959,65	4199394,07
15	492936,14	4199366,24
16	492934,61	4199367,53
17	492958,26	4199395,53

Система координат МСК НСО, зона 4





Изображение границ частей земельных участков, на которые распространяется сфера действия публичного сервитута

Местоположение: Российская Федерация, Новосибирская область, город Новосибирск, Заельцовский район



Масштаб 1:300

Условные обозначения:

-  – границы частей земельных участков;
-  – границы земельных участков.
